



Министерство природных ресурсов и
экологии Иркутской области

ЛИЦЕНЗИЯ
на пользование недрами

ИРК
серия

009634
номер

ВЭ
тип

Выдана Администрация муниципального образования
"Алужинское", ИНН 8506009683

Вид пользования недрами разведка и добыча подземных вод

Наименование участка недр Алужинский

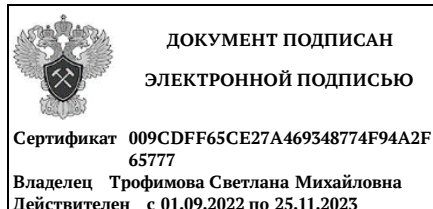
Расположение участка недр Муниципальное образование "Эхирит-
Булагатский район" Иркутской области

Срок окончания пользования
участком недр 14.11.2047

16.11.2022

*дата государственной
регистрации*

Министр природных
ресурсов и экологии
Иркутской области



Трофимова
Светлана
Михайловна

УСЛОВИЯ ПОЛЬЗОВАНИЯ НЕДРАМИ

1. Общие сведения

1.1. Сведения о пользователе недр:

1.1.1. Наименование: Администрация муниципального образования "Алужинское";

1.1.2. ОГРН / ОГРНИП: 1068506001167;

1.1.3. ИНН: 8506009683.

1.2. Орган, предоставивший право пользования недрами: Министерство природных ресурсов и экологии Иркутской области.

1.3. Вид пользования недрами: разведка и добыча подземных вод.

Категория участка недр: участок недр местного значения.

1.4. Основание предоставления права пользования участком недр: принятое в соответствии с законодательством субъекта Российской Федерации решение органа государственной власти субъекта Российской Федерации.

Целевое назначение: для разведки и добычи подземных вод, используемых для целей питьевого и хозяйственно-бытового водоснабжения или технического водоснабжения.

1.5. **Иные сведения:** Тип подземных вод: питьевые воды (ХПВ), целевое использование подземных вод: для питьевого и хозяйственно-бытового водоснабжения, объем добычи подземных вод: 72.5 м³/сут.

2. Наименование (при наличии) участка недр, предоставленного в пользование, и описание его границ

2.1. Наименование участка недр, предоставленного в пользование: Алужинский.

2.2. Участок недр имеет статус: горный отвод.

2.3. Схема расположения участка недр и описание его пространственных границ содержатся в приложении № 3 к настоящей лицензии на пользование недрами.

3. **Срок действия лицензии на пользование недрами:** 14.11.2047.

4. **Обязательства по пользованию недрами**

4.1. Обязательства по проведению геологического изучения недр, проведению государственной экспертизы запасов полезных ископаемых и подземных вод, геологической информации о предоставляемых в пользование участках недр, согласованию и утверждению технических проектов и иной проектной документации на осуществление пользования недрами не установлены.

5. Требования по рациональному использованию и охране недр, по безопасному ведению работ, связанных с использованием недрами

5.1. Пользователь недр обязан выполнять требования, предусмотренные статьей 23, частью пятой статьи 24 Закона Российской Федерации «О недрах».

5.2. Пользование недрами осуществляется в соответствии с проектной документацией на осуществление геологического изучения недр, проектной документации на осуществление разведки месторождений полезных ископаемых, техническим проектом разработки месторождения полезных ископаемых, техническим проектом строительства и эксплуатации подземных сооружений, техническим проектом ликвидации и консервации горных выработок, буровых скважин и иных сооружений, связанных с использованием недрами.

5.3. Пользователь недр осуществляет ведение мониторинга состояния недр в течение срока эксплуатации водозабора в соответствии с техническим проектом разработки месторождения подземных вод, согласованным в соответствии со статьей 23.2 Закона Российской Федерации «О недрах».

5.4. До истечения срока пользования участком недр, в том числе в случае досрочного прекращения права пользования недрами, Пользователь недр в соответствии со статьями 21, 26 Закона Российской Федерации «О недрах» должен в установленном порядке:

Завершить или прекратить все виды работ на участке недр, а также иных сопутствующих работ.

Провести по согласованию с соответствующими органами необходимые работы по ликвидации скважин и объектов деятельности на участке недр.

Произвести полный расчет по платежам и налогам, связанным с использованием недрами и негативным воздействием на окружающую среду.

Возвратить в министерство природных ресурсов и экологии Иркутской области лицензию на пользование недрами.

Ликвидация или консервация водозаборных скважин производится в соответствии со статьей 26 Закона Российской Федерации «О недрах» и в порядке, установленном действующим законодательством Российской Федерации.

Пользователь недр обязан предоставить в министерство природных ресурсов и экологии Иркутской области акт ликвидации или консервации скважин.

До завершения процесса ликвидации или консервации скважин Пользователь недр несет ответственность, возложенную на него законодательством Российской Федерации.

6. Условия, связанные с платежами при пользовании недрами

6.1. Обязательство по уплате разового платежа за пользование недрами не установлено.

6.2. Обязательство по уплате регулярных платежей за пользование недрами не установлено.

6.3. Пользователь недр уплачивает другие налоги и сборы, установленные в соответствии с законодательством Российской Федерации о налогах и сборах.

7. Сроки подготовки технического проекта ликвидации и консервации горных выработок, буровых скважин и иных сооружений, связанных с использованием недрами, и проекта рекультивации земель

7.1. Срок подготовки технического проекта ликвидации и консервации горных выработок, буровых скважин и иных сооружений, связанных с использованием недрами: обязательство не установлено.

7.2. Срок подготовки проекта рекультивации земель: не позднее 6 месяцев до установленного срока окончания пользования участком недр.

8. Сведения о собственнике добытых полезных ископаемых

Добытые подземные воды являются собственностью пользователя недр. Пользователь недр не имеет права использовать отходы добычи полезных ископаемых и связанных с ней перерабатывающих производств.

9. Сроки представления геологической информации о недрах в фонды геологической информации

9.1. Пользователь недр обязан представлять геологическую информацию о недрах в федеральный фонд геологической информации и его территориальный фонд, фонд геологической информации Иркутской области в соответствии с требованиями к содержанию геологической информации о недрах и формой ее представления, порядком и сроками представления геологической информации о недрах в федеральный фонд геологической

информации и его территориальные фонды в соответствии со статьями 22, 23, 27 и 27.2 Закона Российской Федерации «О недрах» и принятыми в соответствии с ним нормативными правовыми актами.

9.2. Пользователь недр обязан представлять в федеральный фонд геологической информации и его территориальный фонд, фонд геологической информации Иркутской области ежегодный отчет о результатах работ на участке недр не позднее 15 февраля года, следующего за отчетным, который должен содержать следующие систематизированные сведения об итогах выполненных работ по геологическому изучению недр и разведке месторождений полезных ископаемых: о затратах на работы, проведенные в отчетном периоде; о комплексе, объемах и видах проведенных в отчетном периоде работ; о конкретных исполнителях, проводивших работы в отчетном периоде; о полученных результатах работ; об основных выводах и планируемых работах на следующий год.

9.3. Пользователь недр обязан представлять в федеральный фонд геологической информации и его территориальный фонд, фонд геологической информации Иркутской области отчет о результатах мониторинга состояния недр не позднее 15 февраля года, следующего за отчетным.

9.4. Пользователь недр обязан ежегодно, в срок до 20 января года, следующего за отчетным, представлять в министерство природных ресурсов и экологии Иркутской области отчетность по форме 4-ЛС содержащей сведения о выполнении настоящих Основных условий пользования недрами за прошедший год, в Территориальный отдел водных ресурсов по Иркутской области Енисейского бассейнового водного управления статистическую отчетность по форме 2-ТП (водхоз) с указанием серии, номера и вида лицензии.

10. Условия, при наступлении которых может быть приостановлено осуществление права пользования недрами или ограничено право пользования недрами

10.1. Осуществление права пользования недрами может быть приостановлено в случаях, установленных статьей 20.1 Закона Российской Федерации «О недрах».

10.2. Право пользования недрами может быть ограничено в случаях, установленных статьей 20.2 Закона Российской Федерации «О недрах».

11. Условия, при наступлении которых право пользования недрами прекращается на основании части первой статьи 20 Закона Российской Федерации «О недрах»

Право пользования недрами прекращается по истечении установленного лицензией на пользование недрами срока пользования участком недр.

12. Условия, при наступлении которых осуществление права пользования недрами может быть досрочно прекращено

12.1. Право пользования недрами может быть досрочно прекращено в соответствии с пунктом 2 части второй статьи 20 Закона Российской Федерации «О недрах» за однократное несоблюдение пользователем недр следующих условий лицензии на пользование недрами:

12.1.1. Сроков выполнения обязательств, указанных в пунктах 4.1 – 4.2 настоящих Условий пользования недрами;

12.1.2. Обязательств, предусмотренных пунктами 6.1 - 6.3 настоящих Условий пользования недрами;

12.1.3. Обязательства, предусмотренного разделом 7 настоящих Условий пользования недрами;

12.1.4. Обязательств, предусмотренных разделом 9 настоящих Условий пользования недрами.

12.2. Право пользования недрами может быть досрочно прекращено в соответствии с пунктом 3 части второй статьи 20 Закона Российской Федерации «О недрах» за систематическое (два и более раза в течение четырех лет) нарушение настоящих Условий пользования недрами за исключением условий, указанных в пункте 12.1 настоящих Условий пользования участком недр.

12.3. Право пользования недрами может быть досрочно прекращено в иных случаях в соответствии с частью второй статьи 20 Закона Российской Федерации «О недрах».

13. Иные условия

Отсутствуют.

СВЕДЕНИЯ ОБ УЧАСТКЕ НЕДР

Расположение участка недр: Муниципальное образование "Эхирит-Булагатский район" Иркутской области.

Характеристика участка недр:

Участок недр расположен на территории бассейна реки Енисей.

Лицензионный участок расположен на территории муниципального образования "Алужинское", с. Алужино, ул. Кольцевая, 120А. Участок недр приурочен к земельному участку с кадастровым номером 85:06:020101:674.

Эксплуатируемым водным объектом являются подземные воды.

По данным паспорта скважины № 4687 (1) и фондовой информации:

Скважина № 4687 (1) пробурена в 1992 году на глубину 100,0 м.

Водовмещающие породы – суглинки, галечник четвертичных отложений присаянской свиты средней юры.

Водоносный горизонт вскрыт в интервале залегания водоносных горизонтов от 85,0 до 95,0 м. Мощность эксплуатационного водоносного горизонта составляет 10,0 м.

Воды напорные. Статический уровень установился на глубине 10,0 м. При проведении пробной откачки дебит при первом понижении составил 2,0 л/с, при понижении 10,0 м, удельный дебит – 0,2 л/с, при втором понижении составил 3,0 л/с, при понижении 20,0 м, удельный дебит – 0,15 л/с,

Качественные показатели воды: без цвета, без запаха, незначительный осадок.

Абсолютная отметка устья скважины – 527,4 м.

Для корректировки объёма отбираемой воды, в случае его увеличения по отношению к установленному настоящей лицензией, необходимо обращаться в орган, выдавший лицензию.

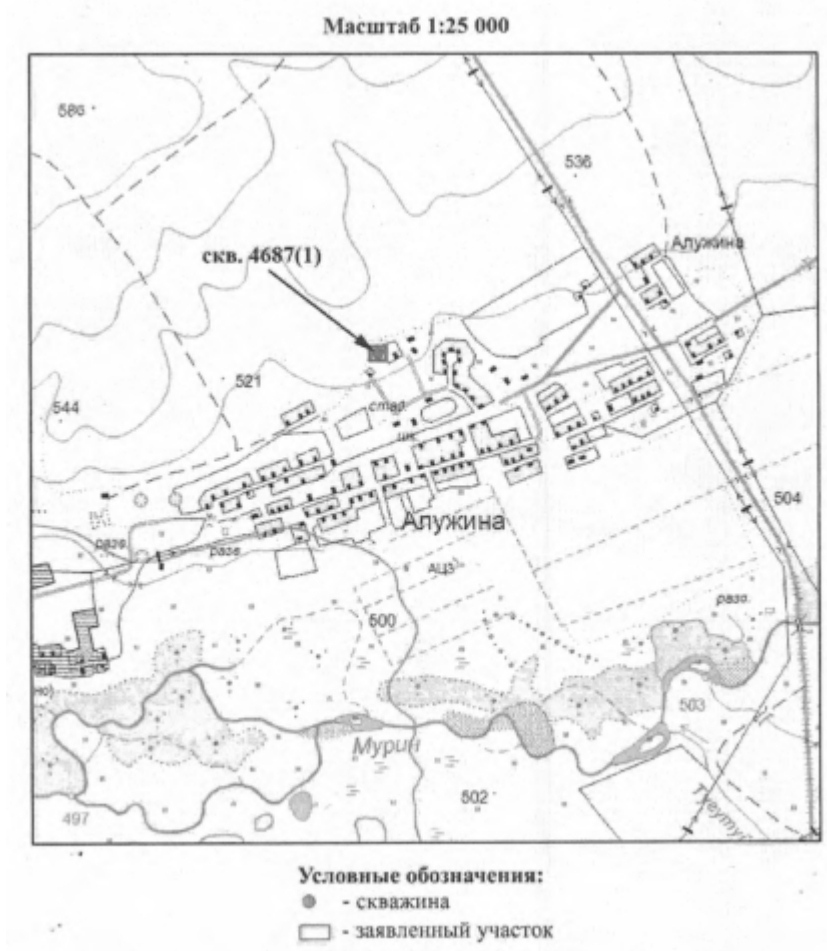
Качество питьевых подземных вод соответствует требованиям СанПиН 2.1.4. 1110-02 «Зоны санитарной охраны источников водоснабжения и водопроводов питьевого назначения», СанПиН 2.1.3684-21 «Санитарно-эпидемиологическое требование к содержанию территорий городских и сельских поселений, к водным объектам, питьевой воде и питьевому водоснабжению, атмосферному воздуху, почвам, жилым помещениям, эксплуатации производственных и общественных помещений, организации и проведению санитарно-эпидемиологических (профилактических) мероприятий»; СанПиН 2.1.3685-21 «Гигиенические нормативы и требования к обеспечению безопасности и (или) безвредности для человека факторов среды обитания».

Санитарно-эпидемиологическое заключение № 38.ИЦ.06.000.М.000741.05.22 от 30.05.2022г. выдано Управлением Федеральной службы по надзору в сфере защиты прав потребителей и

благополучия человека по Иркутской области о соответствии воды в целях питьевого и хозяйственно-бытового водоснабжения с. Алужино»,

В границах участка недр по состоянию на 16.11.2022 запасы и ресурсы полезных ископаемых отсутствуют.

**СХЕМА РАСПОЛОЖЕНИЯ УЧАСТКА НЕДР И ОПИСАНИЕ ЕГО
ПРОСТРАНСТВЕННЫХ ГРАНИЦ**



Пространственные границы и статус участка недр:

Номер точки	Северная широта			Восточная долгота		
	град.	мин.	сек.	град.	мин.	сек.
1	52	42	43,100	104	46	51,500
2	52	42	43,100	104	46	55,500
3	52	42	41,100	104	46	55,500
4	52	42	41,100	104	46	51,500
	Северная широта			Восточная долгота		

Номер скважины	град.	мин.	сек.	град.	мин.	сек.
4687(1)	52	42	42,100	104	46	53,500

Границы участка недр ограничены контуром прямых линий, географические координаты угловых точек использовались в системе ГСК-2011. Сведения о границах зон округа санитарной охраны (зон строгого режима) и контурах размещения проектных водозаборных сооружений: Границы горного отвода совпадают с границей зоны строгого режима санитарной охраны.

Верхняя граница – граница земной поверхности.

Нижняя граница – на глубину водозаборной скважины 100,0 м.

Статус участка недр – горный отвод.

Площадь участка недр составляет 0.47 га.

СВЕДЕНИЯ О ПРЕДЫДУЩИХ ПОЛЬЗОВАТЕЛЯХ НЕДР

Участок недр предоставлен в пользование впервые.



МИНИСТЕРСТВО ПРИРОДНЫХ РЕСУРСОВ И ЭКОЛОГИИ
ИРКУТСКОЙ ОБЛАСТИ

РАСПОРЯЖЕНИЕ

07 ноября 2022 год

№ 156 -мр

Иркутск

О предоставлении в пользование участка недр местного значения
«Алужинский»

В соответствии с абзацем 5 пункта 7 статьи 10.1 Закона Российской Федерации от 21 февраля 1992 года № 2395-1 «О недрах», Положением о министерстве природных ресурсов и экологии Иркутской области, утвержденным постановлением Правительства Иркутской области от 29 декабря 2009 года № 392/171-пп, Порядком предоставления права пользования участками недр местного значения без проведения аукциона, утвержденным постановлением Правительства Иркутской области от 28 мая 2014 года № 254-пп, Указом Губернатора Иркутской области от 19 сентября 2020 года № 86-угк «О назначении на должность Трофимовой С.М.», на основании решения комиссии по рассмотрению вопросов регулирования отдельных отношений недропользования (протокол № 192 от 28 октября 2022 года), руководствуясь статьей 21 Устава Иркутской области:

1. Предоставить в пользование участок недр местного значения «Алужинский» для разведки и добычи подземных вод в целях питьевого и хозяйственно-бытового водоснабжения, расположенном на территории муниципального образования «Эхирит-Булагатский район», администрации муниципального образования «Алужинское» (ОГРН 1068506001167), сроком на 25 лет.

2. Участок недр местного значения «Алужинский» ограничен географическими координатами угловых точек в системе ГСК-2011:

Угловые точки	Северная широта			Восточная долгота		
	Градусы	Минуты	Секунды	Градусы	Минуты	Секунды
1	52	42	43.1	104	46	51.5
2	52	42	43.1	104	46	55.5
3	52	42	41.1	104	46	55.5
4	52	42	41.1	104	46	51.5

3. Отделу лицензирования и экспертизы запасов полезных ископаемых управления природных ресурсов министерства природных ресурсов и экологии Иркутской области (Т.В. Иванова) оформить и выдать лицензию на пользование участком недр местного значения.

4. Отделу лицензирования и экспертизы запасов полезных ископаемых управления природных ресурсов министерства природных ресурсов и экологии Иркутской области (Т.В. Иванова) предоставить информацию в УФНС по Иркутской области о выдаче лицензии на пользование участком недр местного значения администрации муниципального образования «Алужинское».

Министр



С.М. Трофимова



Форма № 09-1-2
Экз. единственный

Министерство Российской Федерации по налогам и сборам

СВИДЕТЕЛЬСТВО

о постановке на учет юридического лица в налоговом органе по месту нахождения на территории Российской Федерации

Настоящее свидетельство выдано в соответствии с положениями Налогового кодекса Российской Федерации

юридическому лицу Администрация муниципального образования "Алужинское"

(полное наименование в соответствии с учредительными документами)

ОГРН

1	0	6	8	5	0	6	0	0	1	1	6	7
---	---	---	---	---	---	---	---	---	---	---	---	---

местонахождения 669516, РОССИЯ, Усть-Ордынский Бурятский АО, Эхирит-Булагатский р-н, Алужино с.

(адрес места нахождения в соответствии с учредительными документами)

реквизиты свидетельства о государственной регистрации 15.01.2006, 85 000129062

(дата внесения записи в ЕГРЮЛ, серия и номер свидетельства)

наименование органа, выдавшего свидетельство о государственной регистрации юридического лица Межрайонная инспекция Федеральной налоговой службы № 7 по Иркутской области и Усть-Ордынскому Бурятскому автономному округу

и подтверждает постановку юридического лица на учет 15 января 2006 г.

(месяц, месяц, год постановки на учет)

по месту нахождения в Межрайонной инспекции Федеральной налоговой службы № 7 по Иркутской области и Усть-Ордынскому Бурятскому автономному округу.

3	8	4	5
---	---	---	---

(наименование налогового органа и его код)

и присвоение ему

ИНН/КПП

8	5	0	6	0	0	9	6	8	3
---	---	---	---	---	---	---	---	---	---


 /

8	5	0	6	0	1	0	0	1
---	---	---	---	---	---	---	---	---

Свидетельство применяется во всех предусмотренных законодательством случаях и подлежит замене в случае изменения приведенных в нем сведений, а также в случае порчи.



Ирина Александровна Хангаева
Заместитель руководителя
Межрайонной инспекции ФНС России
№ 7 по Иркутской области и Усть-
Ордынскому Бурятскому автономному округу



Хангаева А. А.

*Копия выдана
Служба М.П. Алужинское
Алужино И.В. 10.10.2022*

серия 85 № 000089964